

**Лист корректировки Паспорта дорожной безопасности
Муниципального автономного учреждения
Дополнительного образования
«Центр эстетического воспитания детей «Радуга»
618400, Пермский край, г. Березники, ул. Уральских танкистов, д.6.**

Раздел и пункт Паспорта, в который вносятся изменения или дополнения	Изменения (дополнения)
Общие сведения	<p>Заместитель директора по учебно-воспитательной работе <u>Рылова Елена Валентиновна</u></p> <p>Ответственные работники муниципального органа образования <u>Начальник Управления образования Мухатаева Татьяна Анатольевна</u></p> <p>Ответственные от Госавтоинспекции <u>Инспектор по пропаганде БДД ОГИБДД МО МВД России «Березниковский», старший лейтенант полиции Ситева Марина Сергеевна</u></p> <p>Ответственные работники за мероприятия по профилактике дорожного травматизма <u>Заместитель директора по учебно-воспитательной работе МАУ ДО «ЦЭВД «Радуга» Рылова Елена Валентиновна</u> <u>Методист МАУ ДО «ЦЭВД «Радуга» Карманова Наталья Валентиновна</u></p>

Директор



Н.Н.Паршакова

26.01.2018

СОГЛАСОВАНО
Начальник ОГИБДД МО МВД
России «Березниковский»
майор полиции


В.В. Поленников

УТВЕРЖДАЮ
Директор МАУ ДО
«ЦЭВД «Радуга»




Н.Н. Паршакова

СОГЛАСОВАНО
Председатель комитета по
вопросам образования
администрации города
Березники


Т.А. Мухатаева

ПАСПОРТ

дорожной безопасности

муниципального автономного учреждения

дополнительного образования

«Центр эстетического воспитания детей «Радуга»

(по фактическому адресу: г. Березники, ул. Уральских танкистов, д.6)

г. Березники

Общие сведения

Муниципальное автономное учреждение дополнительного образования «Центр эстетического воспитания детей «Радуга»

Тип ОУ: учреждение дополнительного образования детей

Юридический адрес ОУ: 618400, г. Березники Пермский край,
ул. Уральских танкистов, д.6.

Фактический адрес ОУ: 618400, г. Березники Пермский край,
ул. Уральских танкистов, д.6

Руководители ОУ:

Директор Паршакова Надежда Николаевна 23-48-21
(фамилия, имя, отчество) (телефон)

Заместитель директора
по учебно-воспитательной работе Утробина Надежда Николаевна 23-48-21
(фамилия, имя, отчество) (телефон)

Ответственные работники
муниципального органа
образования Председатель комитета по вопросам образования
(должность)
Мухатаева Татьяна Анатольевна 23-62-50
(фамилия, имя, отчество) (телефон)

Ответственные от
Госавтоинспекции Инспектор по пропаганде БДД ОГИБДД МО МВД
России «Березниковский», старший лейтенант полиции
(должность)
Чуклинова Лариса Сергеевна 26-35-19
(фамилия, имя, отчество) (телефон)

Ответственные работники
за мероприятия по профилактике
детского травматизма Заместитель директора по учебно-воспитательной
работе МАУ ДО «ЦЭВД «Радуга»
Утробина Надежда Николаевна 23-48-21
(фамилия, имя, отчество) (телефон)
Методист МАУ ДО «ЦЭВД «Радуга»
(должность)
Иванова Оксана Николаевна 22-89-99
(фамилия, имя, отчество) (телефон)

Руководитель или ответственный
работник дорожно-эксплуатационной
организации, осуществляющей
содержание УДС*

(фамилия, имя, отчество)

(телефон)

* Дорожно-эксплуатационные организации, осуществляющие содержание УДС, несут ответственность в соответствии с законодательством Российской Федерации (Федеральный закон «О безопасности дорожного движения» №196-ФЗ, КоАП, Гражданский кодекс).

Руководитель или ответственный
работник дорожно-эксплуатационной
организации, осуществляющей
содержание ТСОДД*

_____ (фамилия, имя, отчество)

_____ (телефон)

Количество обучающихся: 50 человек.

Наличие уголка по БДД: 1 - расположен в фойе.

Наличие класса по БДД: нет.

Наличие автогородка (площадки) по БДД: нет.

Наличие автобуса в ОУ: нет.

Время занятий в ОУ:

Понедельник- пятница – с 9-00 до 20-00.

Телефоны оперативных служб:

Городская справочная – 11809

Пожарная служба 01. С моб. 010 (Utel, Мегафон, МТС), 001 (Билайн)

Полиция 112. С моб. 020 (Utel, Мегафон, МТС), 002 (Билайн)

Скорая медицинская помощь 03. С моб. 030 (Utel, Мегафон, МТС),
003 (Билайн)

Газовая служба 04. С моб. 040 (Utel, Мегафон, МТС), 004 (Билайн)

Содержание

I. План-схемы ОУ.

- 1) район расположения ОУ, пути движения транспортных средств и детей (учеников, обучающихся);
- 2) организация дорожного движения в непосредственной близости от образовательного учреждения с размещением соответствующих технических средств, маршруты движения детей и расположение парковочных мест;
- 3) маршруты движения организованных групп детей от ОУ к стадиону, парку или к спортивно-оздоровительному комплексу;
- 4) пути движения транспортных средств к местам разгрузки/погрузки и рекомендуемых безопасных путей передвижения детей по территории образовательного учреждения.

План – схемы оформляются на основании дислокаций дорожных знаков и разметки, предоставленных территориальными органами ГИБДД,

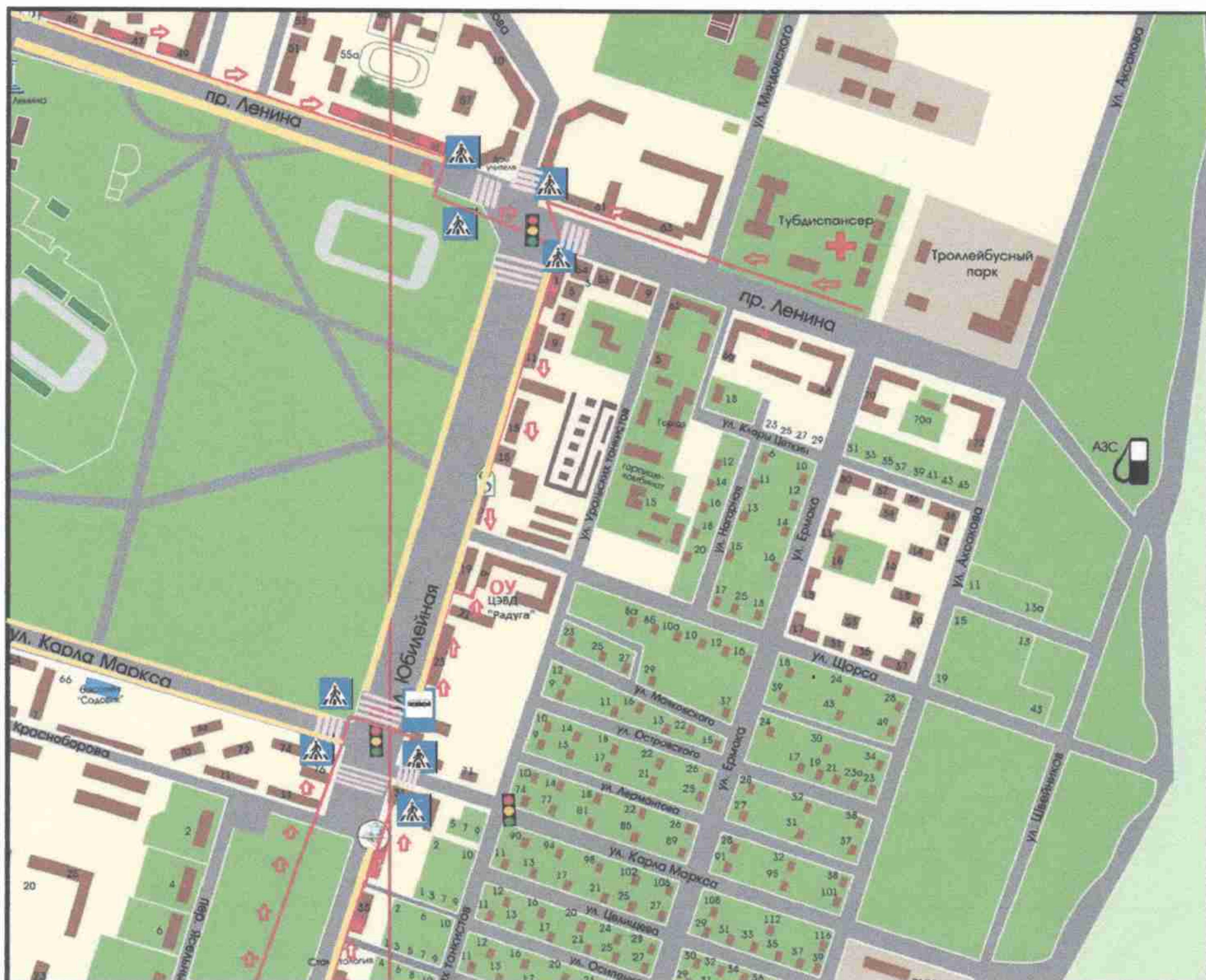
II. Информация об обеспечении безопасности перевозок детей специальным транспортным средством (автобусом).

- 1) Сведения об организациях, осуществляющих перевозку детей специальным транспортным средством (автобусом);
- 2) безопасное расположение остановки автобуса ОУ.

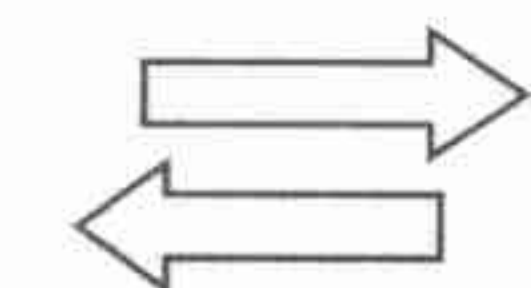
III. Приложения.

I. План-схемы образовательного учреждения (ОУ).

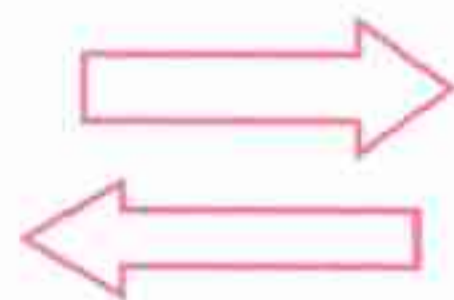
План-схема района расположения ОУ ЦЭВД «Радуга»
(ул. Уральских танкистов, 6), пути движения транспортных средств и детей



Условные обозначения:



- движение транспортных средств



- движение детей в (из) ОУ (образовательное учреждение)



- жилая застройка



- проезжая часть



- знак пешеходный переход



- светофор



- пешеходный переход



- тротуар



- знак автобусная остановка

Рекомендации к составлению план-схемы района расположения ОУ

1. Район расположения образовательного учреждения определяется группой жилых домов, зданий и улично-дорожной сетью с учетом остановок общественного транспорта (выходов из станций метро), центром которого является непосредственно образовательное учреждение;

2. Территория, указанная в схеме, включает в себя:

- образовательное учреждение;
- стадион вне территории ОУ, на котором могут проводиться занятия по физической культуре (*при наличии*);
- парк, в котором преподавателями проводятся занятия на открытом воздухе (*при наличии*);
- спортивно-оздоровительный комплекс (*при наличии*);
- жилые дома, в которых проживает большая часть детей (учеников) данного образовательного учреждения;
- автомобильные дороги и тротуары;

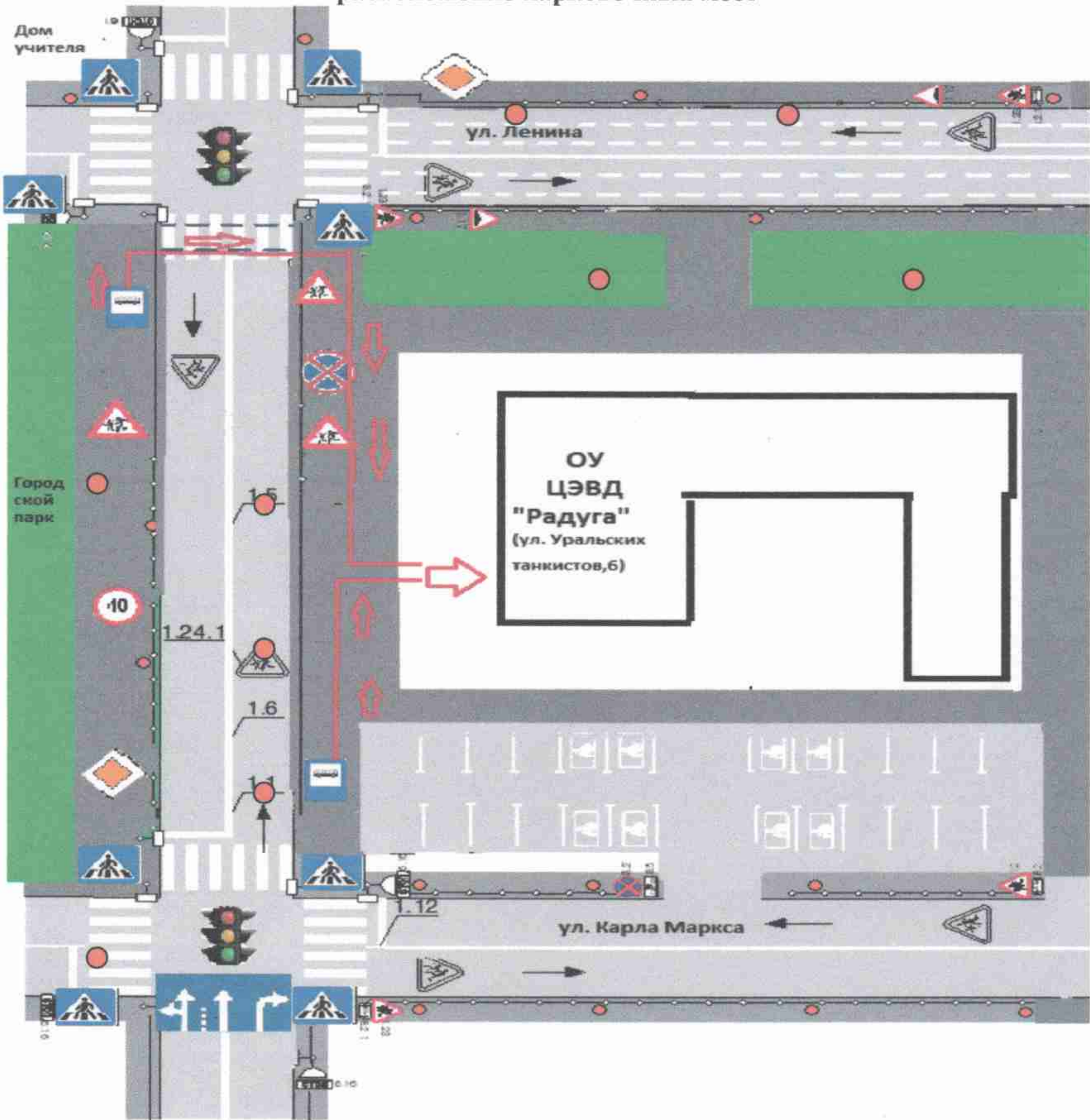
3. На схеме обозначено:







- расположение жилых домов, зданий и сооружений;
- сеть автомобильных дорог;
- пути движения транспортных средств;
- пути движения детей (учеников) в/из образовательного учреждения;
- уличные (наземные – регулируемые / нерегулируемые) и внеуличные (надземные и подземные) пешеходные переходы;
- названия улиц и нумерация домов.

Схема необходима для общего представления о районе расположения ОУ. Для изучения безопасности движения детей на схеме обозначены наиболее частые пути движения учеников от дома (от отдаленных остановок маршрутных транспортных средств) к ОУ и обратно.

При исследовании маршрутов движения детей необходимо уделить особое внимание опасным зонам, где часто дети (ученики, обучающиеся) пересекают проезжую часть не по пешеходному переходу.

Схема организации дорожного движения в непосредственной близости от образовательного учреждения с размещением соответствующих технических средств, маршруты движения детей и расположение парковочных мест



-  - пешеходное ограждение
-  - ограждение ОУ и стоянки транспортных средств
-  - искусственная неровность
-  - искусственное освещение
-  - направление движения транспортного потока
-  - направление движения детей от остановок маршрутных транспортных средств

Рекомендации к составлению схемы организации дорожного движения в непосредственной близости от образовательного учреждения

1. Схема организации дорожного движения ограничена автомобильными дорогами, находящимися в непосредственной близости от образовательного учреждения;

2. На схеме обозначено:

- здание ОУ с указанием территории, принадлежащей непосредственно ОУ (при наличии указать ограждение территории);

- автомобильные дороги и тротуары;

- уличные (наземные – регулируемые / нерегулируемые) и внеуличные (надземные и подземные) пешеходные переходы на подходах к ОУ;

- дислокация существующих дорожных знаков и дорожной разметки;

- другие технические средства организации дорожного движения;

- направление движения транспортных средств по проезжей части;

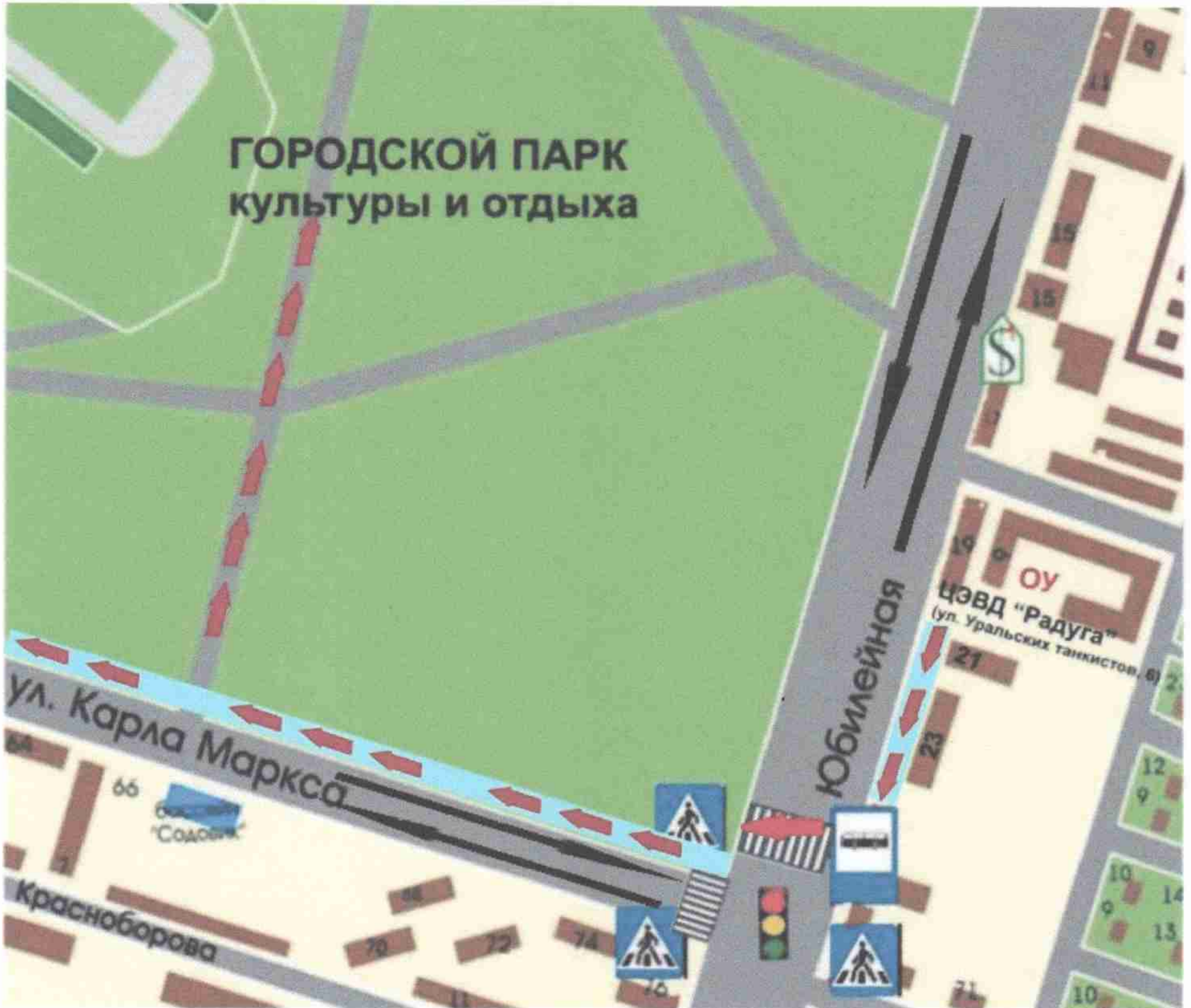
- направление безопасного маршрута движения детей (учеников, обучающихся);






3. На схеме указано расположение остановок маршрутных транспортных средств и безопасные маршруты движения детей (учеников) от остановочного пункта к ОУ и обратно;

4. При наличии стоянки (парковочных мест) около ОУ, указывается место расположение и безопасные маршруты движения детей (учеников) от парковочных мест к ОУ и обратно.

К схеме (в случае необходимости) должен быть приложен план мероприятий по приведению существующей организации дорожного движения к организации движения, соответствующей нормативным техническим документам, действующим в области дорожного движения, по окончании реализации которого готовится новая схема.

Маршрут движения организованных групп детей от ОУ ЦЭВД «Радуга»
(ул. Уральских танкистов, 6) к городскому парку



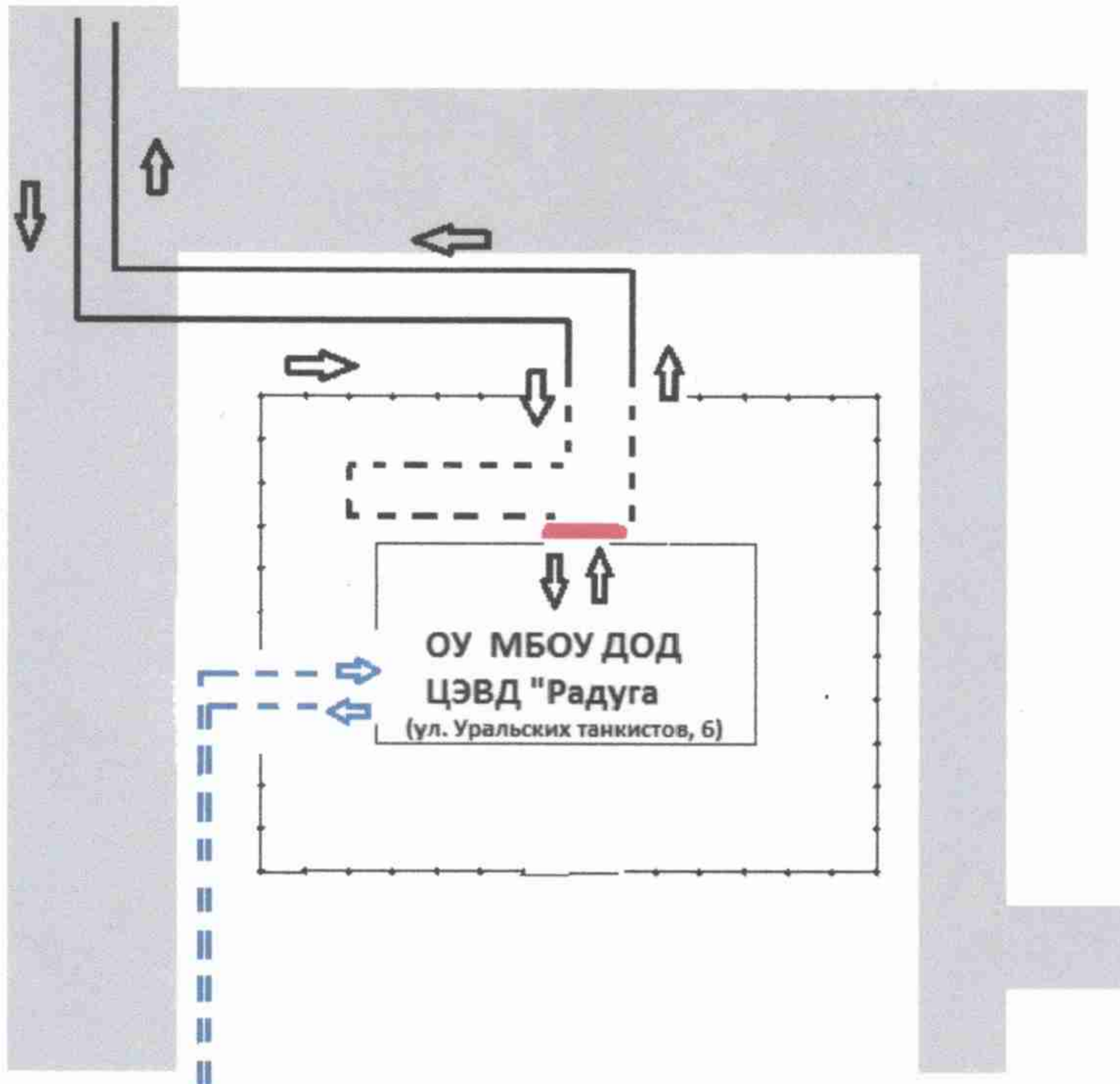
-  - Направление безопасного движения группы детей к парку.
-  - Проезжая часть.
-  - Тротуар.
-  - Движение транспортных потоков.
-  - Жилая застройка.





Рекомендации к составлению схемы маршрутов движения организованных групп детей от ОУ к стадиону, парку или к спортивно-оздоровительному комплексу

На схеме района расположения ОУ указываются безопасные маршруты движения детей от ОУ к стадиону, парку или спортивно-оздоровительному комплексу и обратно.

Данные схемы должны использоваться преподавательским составом при организации движения групп детей к местам проведения занятий вне территории ОУ.

Пути движения транспортных средств к местам разгрузки/погрузки и рекомендуемые пути передвижения детей по территории образовательного учреждения (ул. Уральских танкистов, 6)



-  - въезд/выезд грузовых транспортных средств
-  - движение грузовых транспортных средств по территории образовательного учреждения
-  - движение детей и подростков на территории образовательного учреждения
-  - место разгрузки/погрузки

Рекомендации к составлению схемы пути движения транспортных средств к местам разгрузки/погрузки

На схеме указывается примерная траектория движения транспортного средства на территории ОУ, в том числе место погрузки/разгрузки, а также безопасный маршрут движения детей во время погрузочно-разгрузочных работ.

В целях обеспечения безопасного движения детей по территории ОУ необходимо исключить пересечение пути движения детей и пути движения транспортных средств.

II. Информация об обеспечении безопасности перевозок детей специальным транспортным средством (автобусом).

1. Сведения об организациях, осуществляющих перевозку детей специальным транспортным средством (автобусом)

Оказание транспортных услуг:

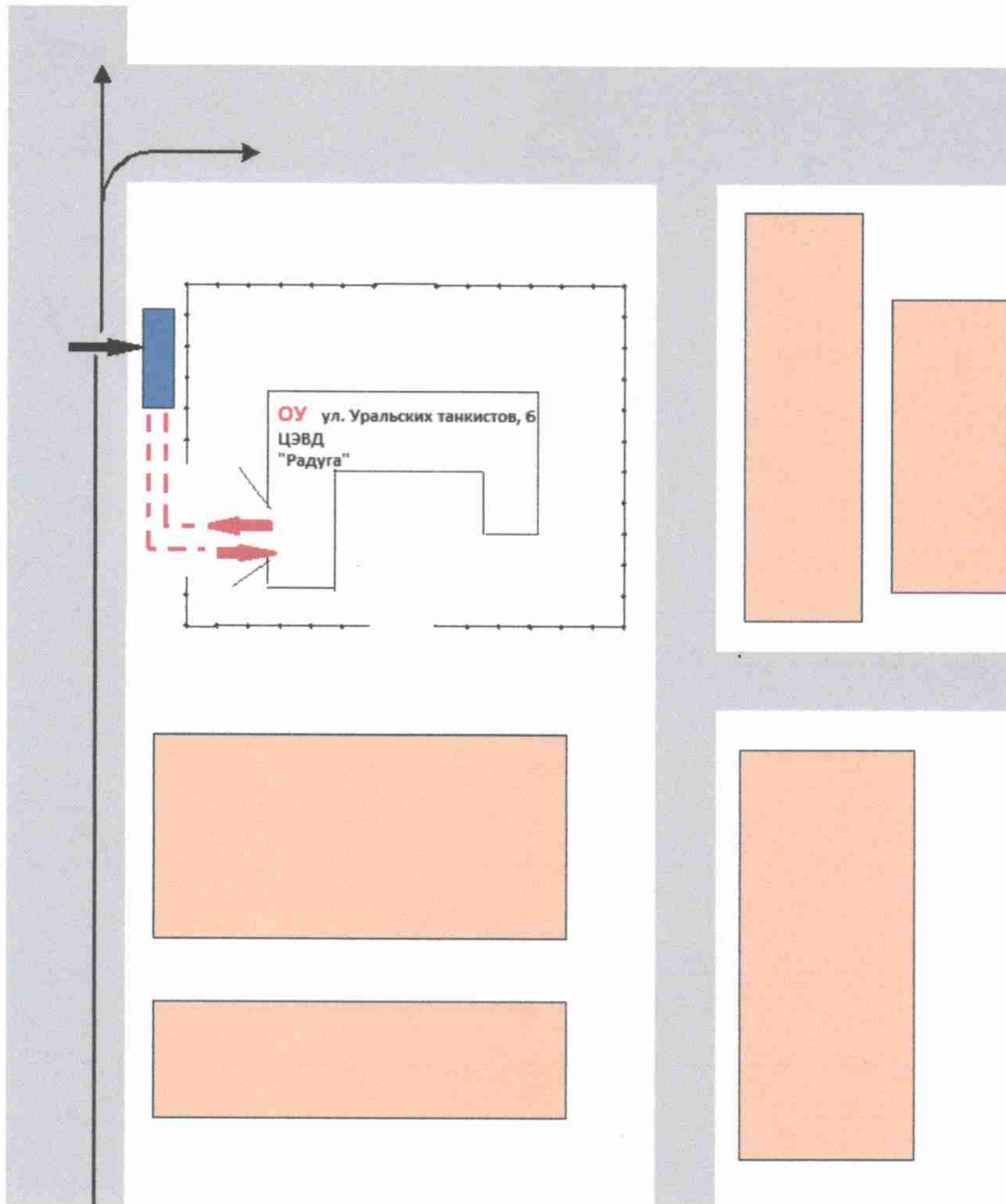
ООО «Западно-уральская компания»




618400, Пермский край г. Березники, ул. Юбилейная, 17;

тел/факс (3424) 26-70-62; e-mail: zuk59@bk.ru

Сведения о ведении журнала инструктажа: журнал инструктажа ведётся в соответствии с требованиями, хранится в методическом кабинете МАУ ДО «ЦЭВД «Радуга» у Ивановой О.Н.

2. Безопасное расположение остановки автобуса у ОУ (ЦЭВД «Радуга») для посадки и высадки детей



-  - движение автобуса
-  - движение детей и подростков к месту посадки/высадки
-  - место посадки/высадки детей и подростков

Рекомендации к составлению схемы расположения остановки автобуса ОУ

На схеме указывается подъезд в оборудованный «карман» или другое оборудованное место для посадки и высадки детей из автобуса ОУ, и дальнейший путь движения автобуса по проезжей части, а также безопасный маршрут движения детей (учеников) от остановки автобуса ОУ.

На схеме обозначено:

- жилые дома района расположения ОУ;
- здание ОУ;
- ограждение территории ОУ (*при наличии*);
- автомобильные дороги.